CONOZCA SU ZONA

PLANEAR ▪ PREPARAR ▪ EVACUAR

EMERGENCY MANAGEMENT DIVISION
S. C.
SOUTH CAROLINA

CAROLINA DEL SUR GUÍA DE HURACANES

HURRICANE.SC

2024

CONOZCA

VIGILANCIAS Y ADVERTENCIAS...

Hacer preparativos al aire libre se vuelve más complicado una vez que los vientos alcanzan el nivel de avisos tropicales y advertencias para áreas específicas de peligro. Las oficinas locales del Servicio Meteorológico Nacional pueden emitir alertas y advertencias adicionales para brindar información detallada sobre amenazas específicas, como inundaciones repentinas y tornados.

	EMITIDO 48 HORAS ANTES DEL INICIO PREVISTO	EMITIDO 36 HORAS ANTES DEL INICIO PREVISTOT
	VIGILANCIAS	**ADVERTENCIAS**
MAREJADA CICLÓNICA: → *Inundación que pone en peligro la vida debido al aumento del agua que se desplaza hacia el interior desde la costa.*	VIGILANCIA DE MAREJADA CICLÓNICA ***El peligro es possible***	ALERTA DE MAREJADA CICLÓNICA ***Se espera peligro***
TORMENTA TROPICAL: → *Un sistema organizado de poderosas tormentas eléctricas con una circulación definida y vientos máximos sostenidos de 39-73 mph.*	VIGILANCIA DE TORMENTA TROPICAL ***Las condiciones son posibles***	ADVERTENCIA DE TORMENTA TROPICAL ***Se esperan condiciones***
HURACÁN: → *Vientos que han alcanzado una velocidad constante de 74 mph o más y soplan en una gran espiral alrededor de un centro relativamente tranquilo conocido como el "ojo".*	VIGILANCIA DE HURACÁN ***Las condiciones son posibles***	ADVERTENCIA DE HURACÁN ***Se esperan condiciones***
	ACCIÓN: ▪ Prepare su hogar y revise su plan de evacuación en caso de que se emita una advertencia de tormenta tropical o huracán. ▪ Escuche atentamente las instrucciones de los funcionarios locales.	**ACCIÓN:** ▪ Si lo indican los funcionarios estatales o locales, finalice los preparativos para la tormenta e inmediatamente abandone el área amenazada. ▪ Tenga un plan de dónde se hospedará, como con familiares o amigos, en un hotel o en un refugio.

PELIGROS DE HURACANES

Los huracanes y las tormentas tropicales amenazan **TODAS las áreas de Carolina del Sur**. TODOS los habitantes de Carolina del Sur deben prepararse para la temporada de huracanes.

- **Los huracanes** y las tormentas tropicales a menudo producen lluvias torrenciales generalizadas de más de 6 pulgadas, que pueden provocar inundaciones mortales y destructivas. Las inundaciones son una amenaza importante de los ciclones tropicales para las personas que viven tierra adentro.



- **Los vientos de un huracán** pueden destruir edificios y casas prefabricadas. Los artículos y escombros al aire libre pueden convertirse en proyectiles con vientos fuertes.
- **Los tornados** pueden acompañar huracanes y tormentas tropicales. En el registro, en 2004, el huracán Iván generó 120, la mayor cantidad de tornados generados por un solo ciclón tropical.

ADVERTENCIA DE VIENTO EXTREMOG

Se espera que los vientos sostenidos extremos de un gran huracán, generalmente asociados con la pared del ojo, comiencen dentro de una hora.

ACCIÓN:

- Refúgiese inmediatamente en la parte interior de una estructura bien construida.

¡NO TE DESCONECTES!

SI NO SE ENCUENTRA EN UNA ZONA DE EVACUACIÓN DE HURACANES, únicamente significa que se determina que su área inmediata tiene un menor riesgo de marejadas ciclónicas. Es esencial recordar que incluso si no se encuentra en una zona de evacuación designada, aún puede experimentar otros impactos de un huracán, como fuertes vientos, tornados, fuertes lluvias, inundaciones repentinas y cortes de energía.

Aquí hay algunos puntos importantes a considerar si no se encuentra en una zona de evacuación:

- **Manténgase informado:** manténgase informado sobre las actualizaciones y avisos meteorológicos emitidos por las autoridades locales, incluso si no se encuentra en una zona de evacuación. Los huracanes pueden ser impredecibles y las condiciones pueden cambiar rápidamente.
- **Prepare su hogar:** tome medidas para preparar su hogar para los posibles impactos de un huracán, como asegurar los elementos sueltos del exterior, podar árboles y arbustos y reforzar ventanas y puertas.
- **Cree un plan de emergencia familiar:** desarrolle un plan de emergencia familiar que incluya métodos de comunicación, rutas de evacuación y un lugar de reunión designado en caso de que necesite evacuar o separarse durante un huracán.
- **Abastézcase de suministros:** asegúrese de tener un kit de suministros de emergencia con artículos esenciales, como alimentos no perecederos, agua, medicamentos, linternas, baterías y suministros de primeros auxilios.
- **Considere un seguro contra inundaciones:** incluso si no se encuentra en una zona de evacuación, considere obtener un seguro contra inundaciones si vive en un área costera o en un área propensa a inundaciones. Las pólizas de seguro estándar para propietarios de viviendas normalmente no cubren los daños por inundaciones.
- **Manténgase conectado:** Manténgase conectado con vecinos y miembros de la comunidad. Ofrezca asistencia a quienes puedan necesitar ayuda para prepararse o recuperarse de un huracán.

Recuerde, si bien estar fuera de una zona de evacuación puede reducir su riesgo inmediato durante un huracán, sigue siendo crucial permanecer preparado para los posibles impactos de una tormenta importante.

ALERTAS DE EMERGENCIA

Todo el mundo debería tener varias formas de recibir alertas de emergencia que le indiquen lo que está sucediendo y lo que debe hacer. Estos incluyen alertas inalámbricas de emergencia en dispositivos móviles, radios meteorológicas NOAA y transmisiones locales de radio o televisión. NO confíe en una sola forma de obtener información de emergencia.

Si desea notificaciones de seguridad pública adicionales, regístrese para recibir alertas de **CodeRED**. Puede seleccionar qué tipos de alertas desea recibir y por qué método, incluidos mensajes de texto, llamadas telefónicas de voz o correo electrónico.

Puede registrarse para recibir alertas de CodeRED de forma gratuita a través del sitio web de SCEMD visitando scemd.org.

CONTACTOS IMPORTANTES

División de Manejo de Emergencias de Carolina del Sur (SCEMD por sus siglas en inglés)
scemd.org

Sistema Telefónico de Información Pública (PIPS por sus siglas en inglés)
1-866-246-0133
Solo se activa según sea necesario / Intérpretes de español disponibles

Departamento de Seguridad Pública de Carolina del Sur
Red de Tráfico de Emergencia | scdps.sc.gov

Centro Nacional de Huracanes (NHC por sus siglas en inglés)
hurricanes.gov

El Sitio de Red Oficial del Estado de Carolina del Sur
sc.gov

Departamento de Seguros de Carolina del Sur
doi.sc.gov ▪ 803-737-6160

Cruz Roja
redcross.org ▪ 1-866-438-4636

Agencia Federal para el Manejo de Emergencias (FEMA por sus siglas en inglés)
fema.gov ▪ ready.gov

Línea de Atención del Departamento de Salud y Control Ambiental de Carolina del Sur
1-855-472-3432

Ejército de Salvación de Carolina del Sur
salvationarmyusa.org ▪ 704-522-4970

Departamento de Transporte de Carolina del Sur
scdot.org ▪ 855-GO-SCDOT ▪ 855-467-2368

PREPARAR

PREPÁRATE PARA EL VIENTO... La escala de vientos huracanados de ***Saffir-Simpson*** estima los posibles daños a la propiedad en función de la velocidad sostenida del viento del huracán. Los huracanes que alcanzan la categoría 3 o superior se consideran importantes debido al potencial de pérdida significativa de vidas y daños a la propiedad. Los huracanes de categoría 1 y 2 siguen siendo peligrosos y requieren medidas preventivas.

NIVEL DE TORMENTA	DAÑO	VIENTOS	CORTES DE ENERGÍA
CATEGORÍA **1**	MÍNIMO ▪ Algunos daños en techos, revestimientos, canaletas, árboles y líneas eléctricas.	74–95 MPH	Las interrupciones pueden durar **varios días.**
CATEGORÍA **2**	MODERADO ▪ Los vientos peligrosos podrían causar grandes daños a casas y edificios. ▪ Los árboles con raíces poco profundas serán quebrados o arrancados de raíz.	96–110 MPH	Pérdida de energía casi total que podría durar desde **varios días hasta semanas.**
CATEGORÍA **3**	MODERADO ▪ Daños devastadores a casas y otros edificios. ▪ Los árboles serán cortados y arrancados de raíz.	111–129 MPH	La electricidad y el agua no estarán disponibles **durante varios días o semanas.**
CATEGORÍA **4**	EXTREMO ▪ Daños catastróficos a techos y paredes exteriores de casas y edificios. ▪ Las áreas afectadas quedarán inhabitables durante semanas o meses.	130–156 MPH	Los apagones pueden durar **semanas a posiblemente meses.**
CATEGORÍA **5**	CATASTRÓFICO ▪ Muchas casas de armazón serán destruidas por la falla total del techo y el derrumbe de las paredes. ▪ La mayor parte del área estará inhabitable durante semanas o meses.	157+ MPH	Los apagones durarán **semanas a posiblemente meses.**

... Y HUYE DEL AGUA

La inundación por marejada ciclónica es el nivel total de agua que ocurre en suelo normalmente seco debido a la marea ciclónica y se expresa en términos de agua, en pies, sobre el nivel del suelo. *Las inundaciones por marejadas ciclónicas causan más muertes que los vientos extremos durante un huracán.*

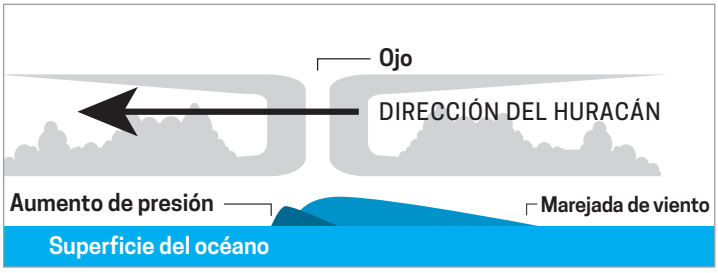

TOMAS DE CORRIENTE

- Si ve una línea eléctrica caída, **no la toque.** No toque las ramas de los árboles u otros objetos que toquen una línea eléctrica.
- No intente conectar los generadores al circuito de energía de la casa. Esto puede ser peligroso para usted, sus vecinos y los linieros. Enchufe los electrodomésticos **directamente al generador**.
- Si se corta la energía mientras cocina, **apague la estufa** y retire todos los utensilios de cocina de las superficies de cocción y el horno.
- **No abra refrigeradores o congeladores** durante un apagón a menos que sea necesario. La apertura continua hace que el aire frío escape y los alimentos se descongelen más rápidamente.
- Si huele gas, salga de su casa **inmediatamente** y llame a la compañía eléctrica.

COMIENCE A PREPARARSE PARA UN CORTE DE ENERGÍA AHORA.

VISITE **SCEMD.ORG** PARA ENCONTRAR UNA LISTA DE TODAS LAS EMPRESAS DE SERVICIOS PÚBLICOS QUE PRESTAN SERVICIOS EN CAROLINA DEL SUR.

NOMBRES DE HURACANES

2024

Alberto *(al-BAIR-toe)*
Beryl *(BEHR-ril)*
Chris *(kris)*
Debby *(DEH-bee)*
Ernesto *(er-NES-toh)*
Francine *(fran-SEEN)*
Gordon *(GOR-duhn)*
Helene *(heh-LEEN)*
Isaac *(EYE-zik)*
Joyce *(joyss)*
Kirk *(kurk)*
Leslie *(LEHZ-lee)*
Milton *(MIL-ton)*
Nadine *(nay-DEEN)*
Oscar *(AHS-kur)*
Patty *(PAT-ee)*
Rafael *(rah-fah-ELL)*
Sara *(SAIR-uh)*
Tony *(TOH-nee)*
Valerie *(VAH-lur-ee)*
William *(WILL-yum)*

Si hay más de 21 tormentas con nombre en el Océano Atlántico durante una temporada de huracanes, las tormentas adicionales tomarán nombres de una lista complementaria.

CONOZCA SU ZONA

PLANEAR ▪ PREPARAR ▪ EVACUAR

Los residentes de Carolina del Sur deben verificar si viven en una zona de evacuación, especialmente este año, ya que ha habido cambios basados en datos actualizados del modelo de marejadas ciclónicas del Centro Nacional de Huracanes. Huracanes recientes, como Matthew en 2016, Irma en 2017 e Ian en 2022, han influido en estos cambios. Utilice los mapas disponibles en Hurricane.sc para identificar su zona designada e inclúyala en su plan de evacuación. Para obtener más información, visite la página CONOCE TU ZONA en huracán.sc.

Algunas áreas pueden ser inaccesibles incluso después de que se levante la orden oficial de evacuación. Manténgase sintonizado con sus estaciones de radio y televisión locales y continúe monitoreando las redes sociales para obtener información sobre la recuperación.

COSTA NORTE

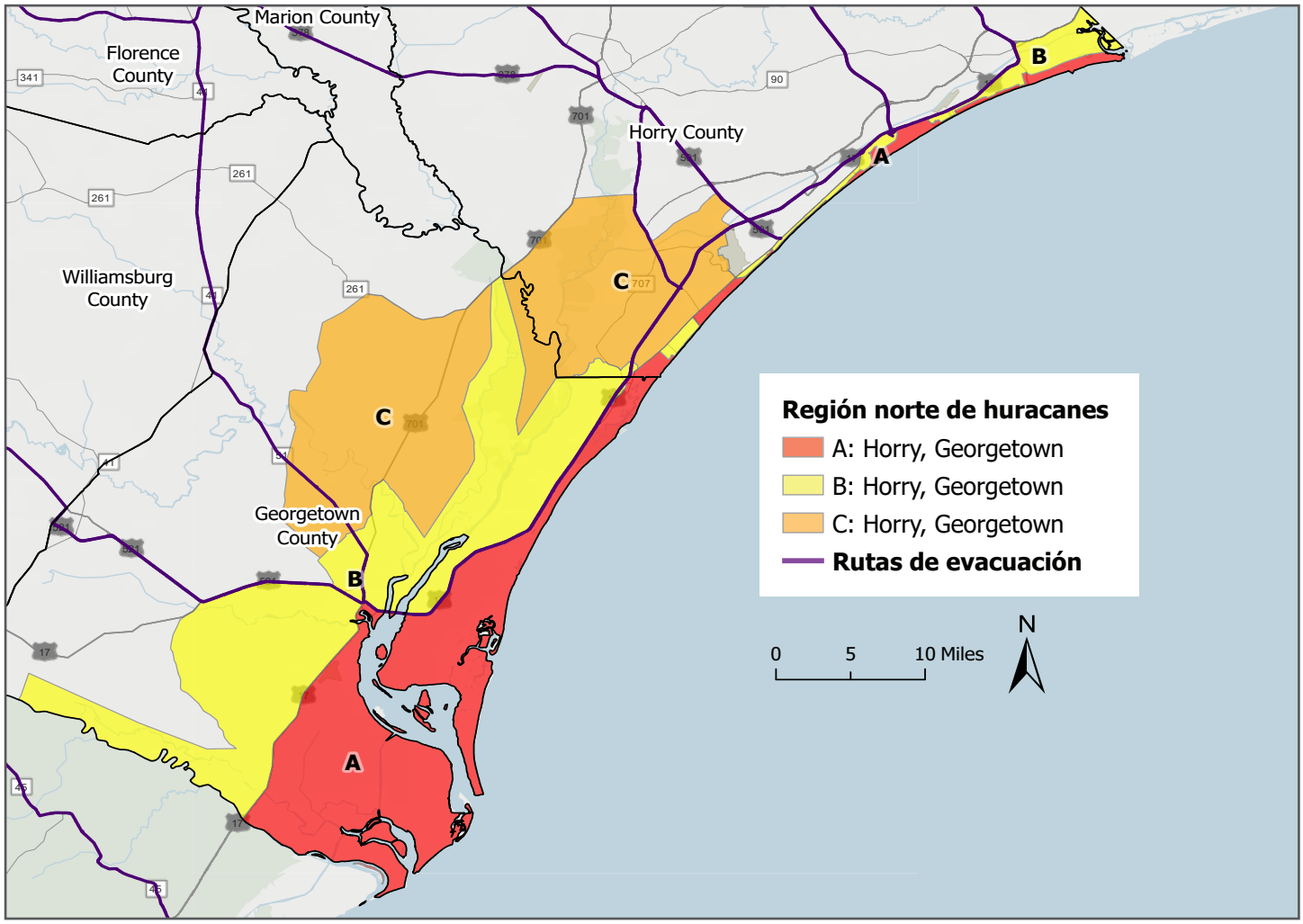

COSTA CENTRAL

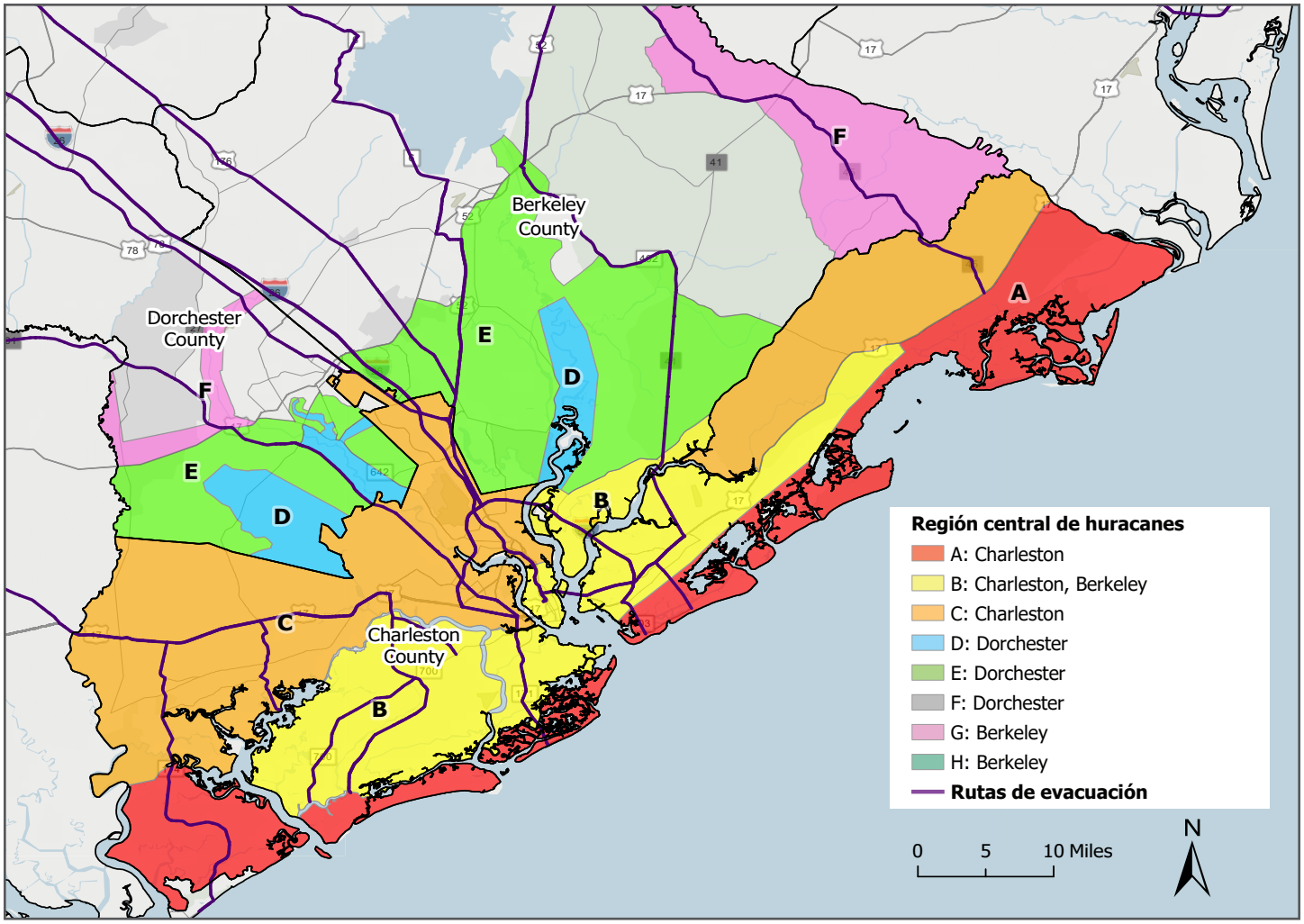

COSTA DEL SUR

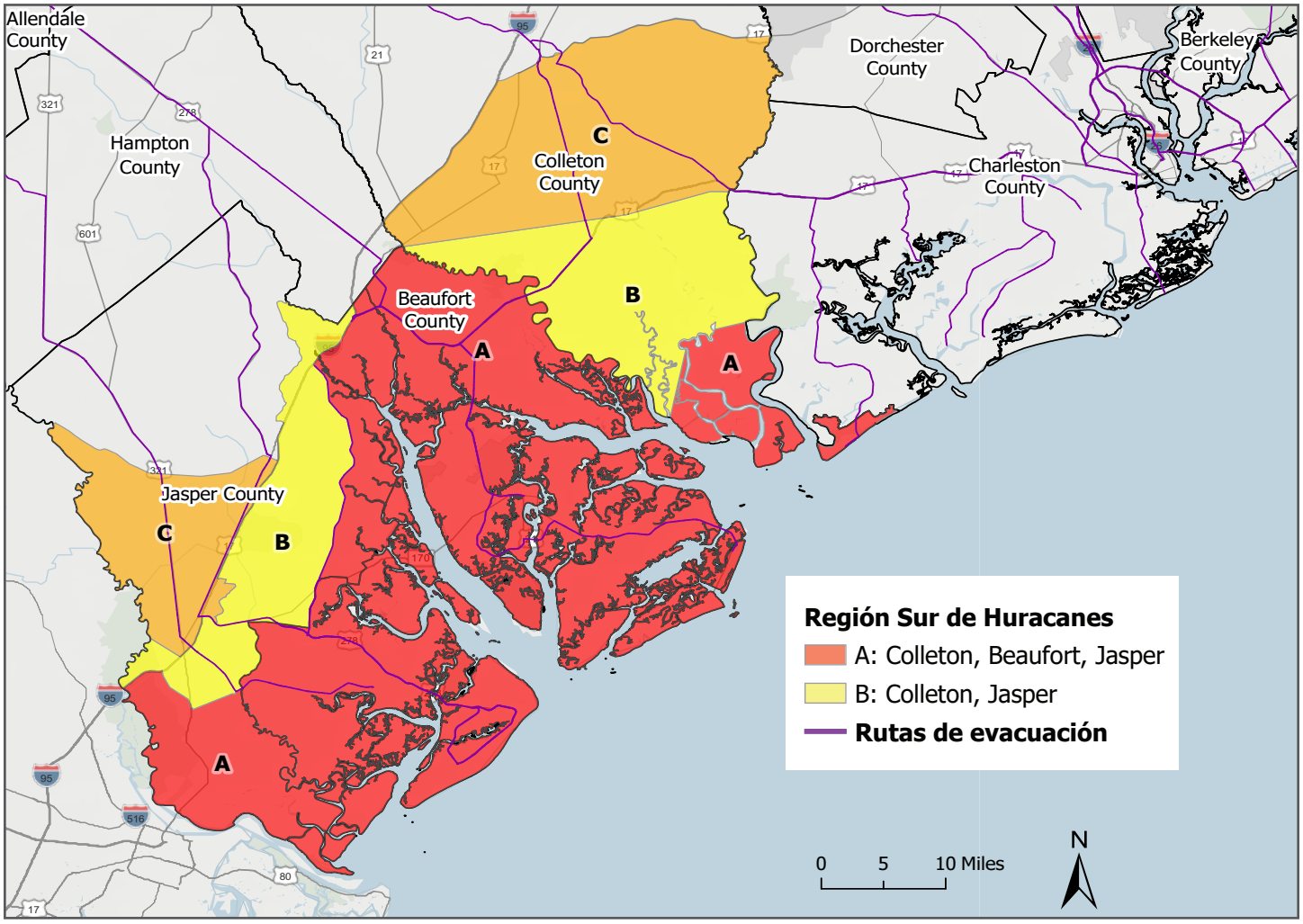

EVACUAR

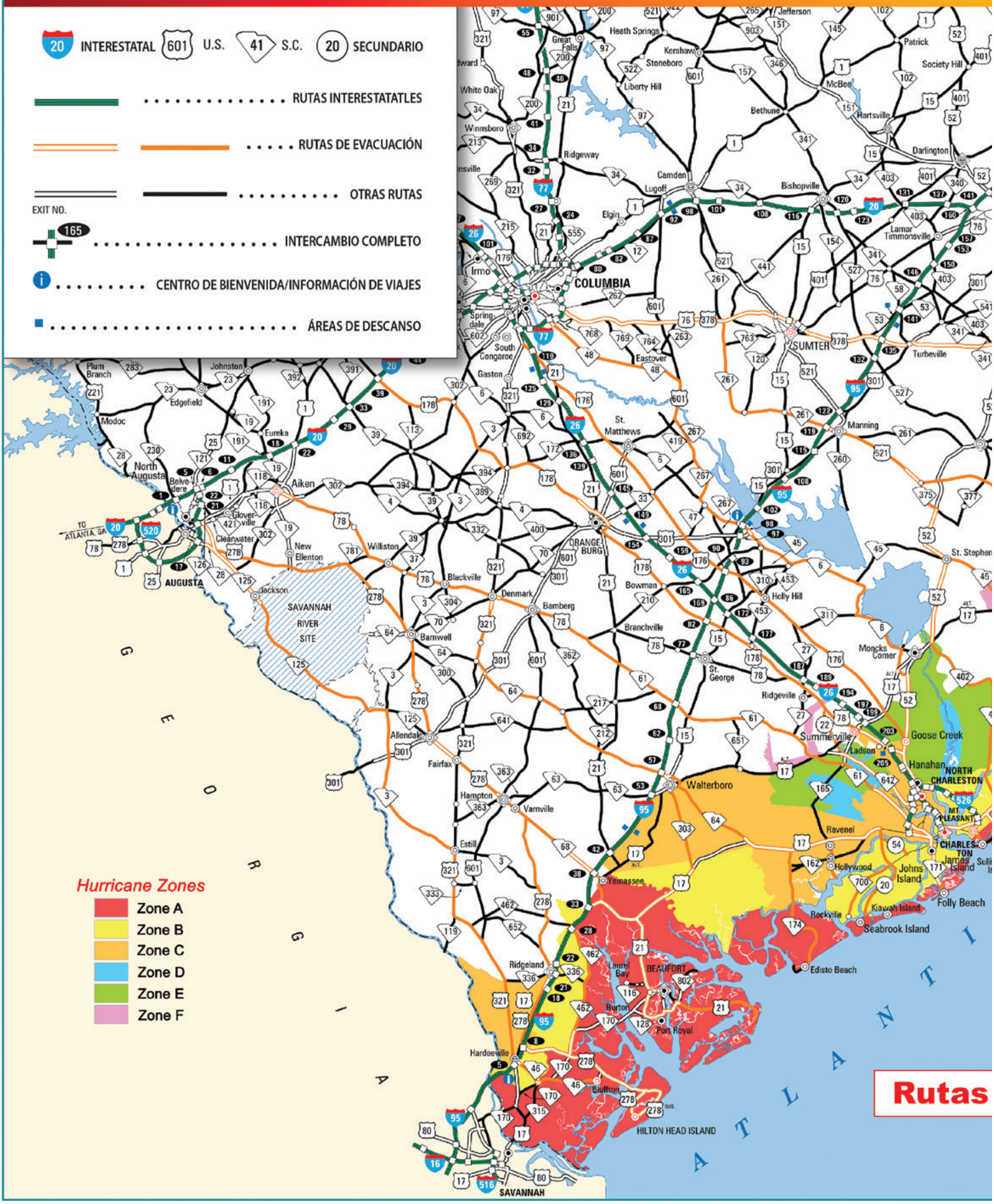
INTERESTATAL
U.S.
S.C.
SECUNDARIO
RUTAS INTERESTATATLES
RUTAS DE EVACUACIÓN
OTRAS RUTAS
EXIT NO.
INTERCAMBIO COMPLETO
CENTRO DE BIENVENIDA/INFORMACIÓN DE VIAJES
ÁREAS DE DESCANSO
Hurricane Zones
Zone A
Zone B
Zone C
Zone D
Zone E
Zone F
COLUMBIA
SUMTER
AUGUSTA
North Augusta
Aiken
ORANGEBURG
SAVANNAH RIVER SITE
Walterboro
Summerville
NORTH CHARLESTON
CHARLESTON
BEAUFORT
HILTON HEAD ISLAND
SAVANNAH
Rutas

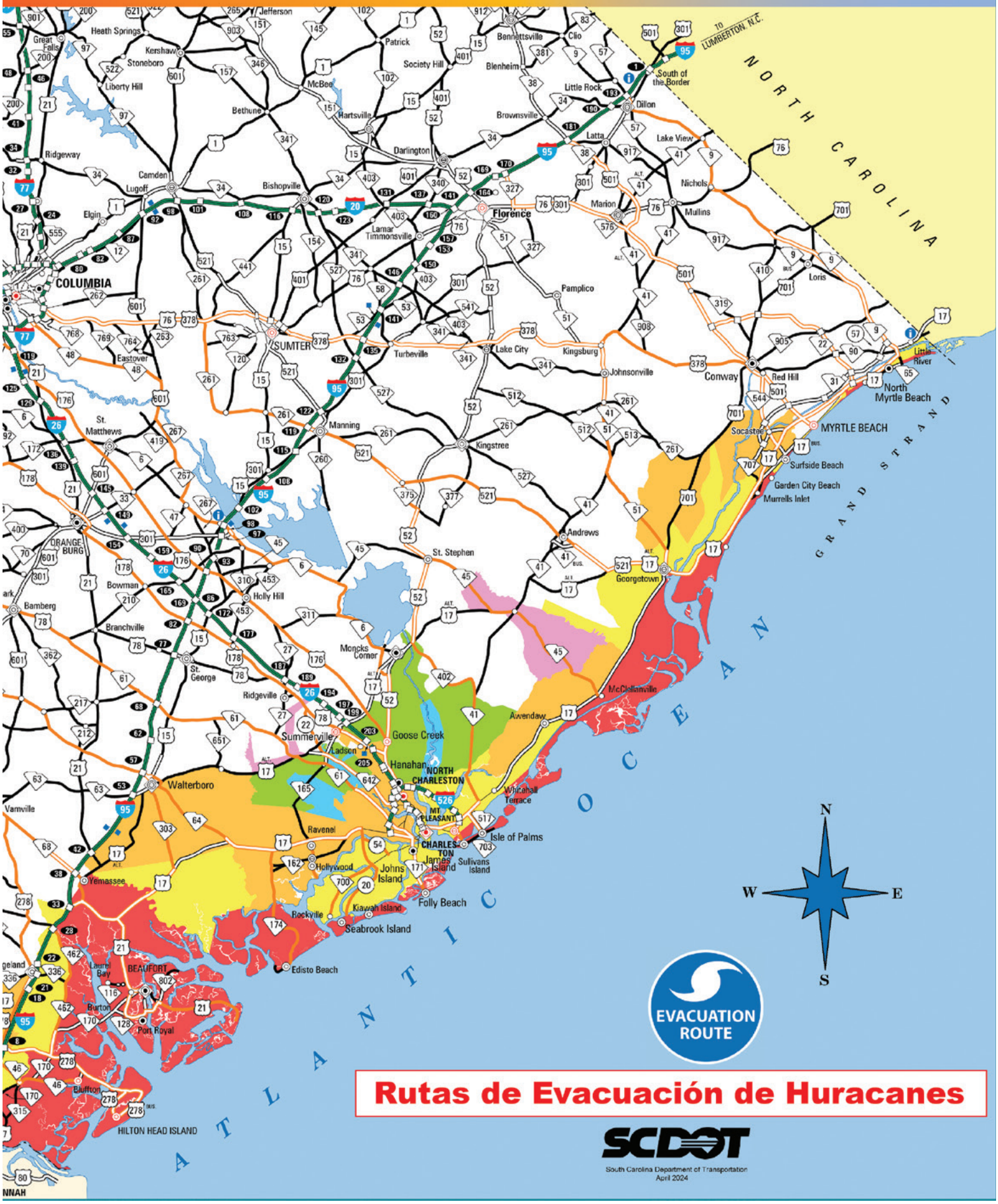

Rutas de Evacuación de Huracanes

SCDOT

South Carolina Department of Transportation
April 2024

RUTAS DE EVACUACIÓN E INVERSIONES DE CARRIL

ÁREA DE CHARLESTON

Edisto Island, Adams Run

- Los evacuados tomarán la **SC 174** hasta la **US 17.** Luego tomarán la **US 17** sur hasta la **SC 64**. Esto los llevará a Walterboro, y luego a Aiken y la **I-20**.

Yonges Island, Meggett, Hollywood, Ravenel

- Use la **SC 165** hasta la US 17, luego la **US 17** sur hasta la **SC 64**, donde irán a Walterboro, luego a Aiken y la **I-20**.

Johns Island, Kiawah Island & Seabrook

- Use **SC 700** hasta Main Road **(S-20)** hasta **US 17**.
- Los evacuados luego tomarán la **US 17** sur hasta la **SC 64** donde irán a Walterboro, luego a Aiken y la **I-20**.

James Island & Folly Beach

- Use **SC 171** hasta **US 17**.
- Los evacuados deben entonces viajar hacia el sur por la **US 17** a **I-526** a los carriles normales **I-26**.

Awendaw & McClellanville

- Los evacuados tomarán la **SC 45** hasta la **US 52**, donde serán dirigidos directamente a la **US 52** hasta la **SC 375** hasta la **US 521** hasta la **SC 261** hasta la **US 378** hasta Columbia.

Ciudad de Charleston

- El lado oeste de la ciudad (West Ashley) usará la **SC 61** hasta la **US 78** y continuará hacia Aiken.
- El centro de la cuidad utilizará los carriles normales de la **I-26**.

Norte de Charleston

- Los evacuados tomarán la **US 52** (Rivers Avenue) a la **US 78** a la **US 178** a Orangeburg y luego a la **I-20** o continuarán por la **US 52** hasta la **US 176** o continuarán hacia el norte por la **US 52**.
- Los carriles derechos de la **US 52** en Goose Creek continuarán hasta Moncks Corner. En Moncks Corner, los evacuados serán dirigidos a **SC 6,** donde **SC 6** los llevará hacia Columbia.
- Los carriles izquierdos de la **US 52** en Goose Creek pasarán a la **US 176** a Columbia.
- Los evacuados que utilicen la **SC 642** viajarán al oeste hacia Summerville y tomarán la carretera **S-22** (Old Orangeburg Road) hasta la **US 78** oeste.

Este Cooper

- Los evacuados que salgan de Mount Pleasant tomarán la **I-526** o la **US 17** sur hasta **I-26**.
- Aquellos que salgan de Sullivan's Island usarán la **SC 703** hasta la **I-526** Business para acceder a la **I-526**, luego a la **I-26**.
- Los evacuados de Isle of Palms utilizarán el conector de Isle of Palms **(SC 517)** para ir a **US 17**, donde el carril derecho girará hacia el norte en **US 17,** luego procederá a **SC 41**, a **SC 402**, luego a **US 52** a **SC 375,** luego a **US 521**, a **SC 261** a **US 378** a Columbia.
- Los evacuados que usen los carriles izquierdos del conector Isle of Palms gire a la izquierda para ir a la **I-526** y luego a la **I-26.**
- Los evacuados en la **I-526** que se acercan a la **I-26** desde East Cooper serán dirigidos a los carriles normales de la **I-26**.

Daniel Island

- Utilice la **I-526** o Clements Ferry Road según lo requieran las condiciones.

RUTAS DE EVACUACIÓN E INVERSIONES DE CARRIL

ÁREAS DE HILTON HEAD ISLAND Y BEAUFORT

Hilton Head Island

- Los evacuados de Hilton Head Island utilizarán tanto William Hilton Parkway **(US 278 Business)** como Cross Island Parkway **(US 278)**.
- A medida que estas dos carreteras se fusionen, se formará un tercer carril invirtiendo el flujo en el carril interior en dirección este de la **US 278**. Este carril llevará el tráfico a la sección de tres carriles que comienza en tierra firme.
- LAS ASIGNACIONES DE CARRILES SERÁN LAS SIGUIENTES:
  1. El carril derecho en la **US 278** en dirección oeste saldrá a la **SC 170**, continuará hasta la **SC 462** y luego se dirigirá a la **I-95** en dirección norte en la **salida 28 de la I-95**.
  2. El carril central en la **US 278** en dirección oeste se convertirá en el carril derecho en la **SC 170**, que se dirigirá a la **I-95** en dirección norte en la **salida 8**.
  3. El carril izquierdo en la **US 278** en dirección oeste en **SC 170** continuará en **US 278** a Hampton a North Augusta.

Beaufort

- EVACUACIÓN EN DOS CARRILES:

  Los evacuados utilizarán los dos carriles actuales hacia el norte en la **US 21** hasta la **US 17.** Al llegar a la **US 17**, el carril derecho se dirigirá a la **US 17** norte hasta la **SC 303** hasta Walterboro. El carril izquierdo se dirigirá a la **US 17** sur, luego a la **US 17 Alt / US 21** a Yemassee a North Augusta.

- EVACUACIÓN POR TRES CARRILES:

  Este carril invertido se dirigirá a la **US 17** en dirección sur y, finalmente, a la **I-95** en dirección norte en la **salida 33** (Point South). Los dos carriles restantes se utilizarán como se describe anteriormente para la evacuación de dos carriles.

Este carril invertido se dirigirá a la **US 17** en dirección sur y, finalmente, a la **I-95** en dirección norte en la **salida 33** (Point South). Los dos carriles restantes se utilizarán como se describe anteriormente para la evacuación de dos carriles.

ÁREA DEL GRAND STRAND

Norte de Myrtle Beach y Hacia el Norte

- Utilice **SC 9** para proceder a **I-95**.

Myrtle Beach

- 10th Avenue North y hacia el norte hasta Briarcliff Acres, use la **SC 22** (Conway Bypass) hasta la **US 501**. Los automovilistas que usen la **SC 31** (Carolina Bays Parkway) o Grissom Parkway se dirigirán hacia el norte hasta la **SC 22**.
- Al sur de 10th Avenue North hacia el sur hasta el aeropuerto de Myrtle Beach, use la **US 501** hacia Marion y más allá.
- Bajo ciertas condiciones, la **US 501** se convertirá en cuatro carriles en dirección norte desde la **SC 22** hasta la **SC 576**.
- Aeropuerto de Myrtle Beach hacia el sur a través de Surfside Beach use **SC 544** hasta **US 501**.
- Bajo ciertas condiciones, la **US 501** se convertirá en cuatro carriles hacia el norte desde la **SC 544** hasta la **US 378.** Los carriles invertidos llevarán el tráfico de la **SC 544** a la **US 378,** donde viajará hacia el oeste hasta la **I-95** o Columbia.

Garden City Beach sur a Winyah Bay y Georgetown

- Tome la **US 17** sur a través de Georgetown, luego tome la **US 521** hasta la **SC 261** hasta la **US 378** hasta Columbia.
- Bajo ciertas condiciones, una ruta alternativa desde Georgetown será Black River Road a la **US 701** a la **SC 51** a la **SC 41** a la **US 378** en Kingsburg.

ACCESO Y NECESIDADES FUNCIONALES

Ponga sus registros médicos e **identificación más importantes en un formato digital** para una fácil custodia y un movimiento más rápido. Los documentos en papel pueden dañarse o perderse fácilmente durante un evento meteorológico significativo.

Ponga su **nombre e información de contacto** en sus artículos en caso de que los artículos se extravíen durante una evacuación, refugio o consolidación de refugios.

Pida ayuda si la necesita. Algunas de las oficinas locales de gestión de emergencias tienen una lista de miembros de la comunidad que necesitan ayuda adicional durante una emergencia.

Conozca su plan. Asegúrese de que otras personas también conozcan su plan. Salga lo antes posible para llegar a su destino de manera segura antes de una tormenta.

Revise la lista de verificación de preparación para huracanes en esta guía. Considere **cualquier artículo adicional** que pueda necesitar, como respaldos eléctricos para equipos médicos, baterías para audífonos y dispositivos similares, tanques de oxígeno adicionales o requisitos dietéticos especiales.

CONSIGUE EL APP

Aproveche la aplicación oficial de la División de Manejo de Emergencias de Carolina del Sur (SCEMD por sus siglas en inglés).

Disponible para descargar desde Apple App Store o Google Play (compatible con iPhone y Android).



- **Personalice y forme un plan de emergencia personal**
- **Comparte tu ubicación con contactos de emergencia**
- **Lleve un registro de su kit de suministros para desastres**
- **Ver mapas de evacuación de Conozca su Zona**
- **Use el silbato de alerta de emergencia y la luz estroboscópica**
- **Documentar daños por tormentas**

SEGURO

FPARA PREGUNTAS E INFORMACIÓN ADICIONAL, VISITE **DOI.SC.GOV** O LLAME A LA OFICINA DE SERVICIOS AL CONSUMIDOR DEL DEPARTAMENTO (NÚMERO GRATUITO): **1-800-768-3467**

Del Departamento de Seguros de Carolina del Sur:

- Revise su póliza de seguro para saber si tiene la cobertura adecuada. Entienda la diferencia entre ***COSTO DE REEMPLAZO*** y ***VALOR EN EFECTIVO***.
- Conozca los deducibles de su póliza y los procedimientos para notificar a su compañía de seguros sobre propiedad dañada o destruida.
- ***Una póliza estándar para propietarios o inquilinos NO cubre daños por inundación; debe comprar una póliza de seguro contra inundaciones por separado.*** Visite **floodsmart.gov** para obtener información.
- Haga una ***lista de inventario de propiedad*** de objetos de valor, muebles, electrónicos, etc. Tome fotografías de su propiedad para tener un registro visual de sus pertenencias.
- Si evacua, asegúrese de traer sus documentos importantes con usted.
- Cuando un huracán sea inminente, ***retire los objetos*** que se encuentren al aire libre, como botes de basura y muebles de jardín, que puedan ser arrastrados por los vientos. Proteja las aberturas de puertas y ventanas con contraventanas.

Formas de ahorrar en costos de seguro:

- ***Las cuentas de ahorro para catástrofes*** son cuentas de ahorro estatales libres de impuestos que permiten a los propietarios reservar fondos para pagar gastos calificados, como deducibles.
- ***Los descuentos en las primas*** de seguros suelen estar disponibles para casas que se han hecho más resistentes a las tormentas.
- ***Los créditos de impuestos estatales*** sobre la renta están disponibles para los propietarios que compran suministros para modernizar y hacer que sus hogares sean más resistentes a huracanes y tormentas severas.

MASCOTAS

Sus mascotas son miembros importantes de la familia que deben incluirse en su plan de emergencia. Su veterinario es un excelente recurso para ayudarle.

CONSEJOS IMPORTANTES:

> ANTES

- Evacue con su mascota fuera de la zona de evacuación. Un refugio temporal de emergencia debe ser el último recurso.
- Tenga un transportador/jaula para cada mascota: se necesitará un medio de contención dondequiera que vaya.
- Los condados pueden tener un refugio de emergencia temporal para mascotas. La aplicación móvil South Carolina Emergency Manager y scemd.org enumerarán los refugios abiertos.
- En lugar de refugios, considere albergues, clínicas veterinarias, hoteles que acepten mascotas, así como casas de amigos y parientes fuera de una zona de evacuación.
- Elija un método de identificación para cada animal. Ejemplos: microchips y etiquetas de identificación en collares. Tenga una foto suya con sus animales para demostrar la propiedad en caso de separación.
- Mantenga actualizadas las vacunas de sus animales (especialmente contra la rabia) y tenga copias de todos los documentos importantes.
- Mantenga un kit de suministros para desastres para cada mascota en un lugar de fácil acceso: transportador/jaula (lo suficientemente grande como para pararse y darse la vuelta), correa, arnés, tazones, 3 días de agua y comida, medicamentos, registros de salud/instrucciones de cuidado, microchip números, caja de arena / arena y artículos de limpieza.

> DURANTE

- En el período inmediatamente después de que el fenómeno toque tierra, puede haber áreas con daño extremo por viento o inundaciones. El foco inmediato de los trabajadores de emergencia durante este período será la seguridad de las personas.
- Cuando las circunstancias lo permitan, habrá personal preparado para atender emergencias de animales que ayudarán a los trabajadores de emergencia y a los ciudadanos con las necesidades de los animales. Estas pueden incluir el rescate de animales desplazados, identificación, tratamiento, alojamiento y cuido temporero y reunificación con sus dueños.
- SCEMD ofrecerá información sobre opciones de ayuda con animales tan pronto sea posible mediante ruedas de prensa y líneas telefónicas especiales.

ES POSIBLE QUE EL RESCATE DE ANIMALES NO ESTÉ DISPONIBLE INMEDIATAMENTE DESPUÉS DE UN HURACÁN.

> DESPUÉS

- Si su mascota se pierde, comuníquese con su veterinario, organización de control/cuidado de animales y/o administradores de emergencias del condado y del estado, quienes pueden ayudarlo a buscar listas y bases de datos de animales que se encontraron y albergaron durante el huracán.
- Los olores familiares y los puntos de referencia pueden ser diferentes después de un huracán. Su mascota puede confundirse y perderse.
- Vigile a sus animales de cerca. El comportamiento de sus mascotas puede cambiar después de una emergencia. Las mascotas normalmente tranquilas y amistosas pueden volverse agresivas o defensivas. Ate a los perros con correa y colóquelos en un patio cercado con acceso a refugio y agua.

OTROS RECURSOS:

Sanidad del ganado y las aves de corral de Clemson:
803-788-2260
clemson.edu/LPH

Departamento de Agricultura de Carolina del Sur:
803-734-2210
agriculture.sc.gov

Sociedad de animales de Charleston:
843-747-4849
charlestonanimalsociety.org

Asociación de Veterinarios de Carolina del Sur:
1-800-441-7228
scav.org

ACCIONES DE EVACUACIÓN

> ANTES

ESTÉ PREPARADO

Comuníquese con su oficina local de manejo de emergencias para que lo ayuden a determinar su vulnerabilidad ante un huracán. Recuerde que la marejada ciclónica puede extenderse más allá de las áreas costeras y los huracanes pueden traer tornados, vientos fuertes, lluvias intensas e inundaciones a las áreas del interior.

Si vive en un área vulnerable, planifique una ruta de evacuación. Aprenda y practique las rutas más seguras tierra adentro y prepárese para conducir por lo menos 20 a 50 millas tierra adentro para ubicar un lugar seguro. Considere quedarse con familiares y amigos o en un hotel fuera del área vulnerable.

ANTES DE SALIR DE TU CASA

- **SABE a dónde irás.**
- **MANTÉNGASE sintonizado con las estaciones de radio o televisión locales para obtener información de emergencia.**
- **CARGA tus dispositivos móviles y lleva cargadores extra.**
- **APAGUE el gas, la electricidad y el agua.**
- **Es posible que no se permitan arreglos para mascotas en la mayoría de los refugios.**
- **LLENAR el tanque de gasolina y dar servicio a los vehículos familiares.**

ADEMÁS DE LOS ARTÍCULOS MENCIONADOS EN SU EQUIPO DE SUMINISTROS BÁSICOS PARA CASO DE DESASTRE, TAMBIÉN LLEVE MAPAS DE CARRETERAS, CABLES DE CONEXIÓN Y UN EQUIPO DE REPARACIÓN DE LLANTAS.

> EN LA CARRETERA

SAL TEMPRANO TOMA TU TIEMPO

El Equipo de Respuesta a Emergencias de Carolina del Sur trabaja con la industria petrolera para que haya combustible adicional disponible en ciertas estaciones de servicio a lo largo de las principales rutas de evacuación.

Las áreas de descanso a lo largo de la I-26 se mejorarán con instalaciones adicionales para acomodar a los automovilistas de manera eficiente. Las estaciones de pesaje del Departamento de Seguridad Pública a lo largo de la I-26 también estarán disponibles como estaciones de confort.

Un GPS puede desviarlo a caminos cerrados. Manténgase en las rutas oficiales de evacuación.

> DURANTE

PROTÉGETE

- **Esté atento a las estaciones de radio y televisión locales para obtener información de emergencia. Mantenga una radio o televisión de manivela, de batería o de energía solar durante los cortes de energía.**
- **Permanezca dentro de una estructura bien construida lejos de puertas y ventanas, incluso si están cubiertas. Vaya a una habitación interior del primer piso, armario o debajo de las escaleras.**
- **Esté alerta, los tornados a menudo se generan durante los huracanes. Si el "ojo" de la tormenta pasa sobre su área, tenga en cuenta que las condiciones severas regresarán con vientos de la dirección opuesta en muy poco tiempo.**
- **Limite las llamadas que no sean de emergencia. Mantenga las llamadas breves para minimizar cualquier congestión de la red. Espere al menos 10 segundos antes de volver a marcar una llamada. Para situaciones que no sean de emergencia, intente enviar mensajes de texto.**

BUSCANDO SEGURIDAD

Tenga un plan sobre adónde irá si se emite una evacuación del lugar donde vive. Considere quedarse con familiares y amigos o en un hotel del interior. Si esas opciones no están disponibles, el Departamento de Servicios Sociales de Carolina del Sur y la Cruz Roja Estadounidense le proporcionarán un lugar seguro para quedarse.

Es posible que los refugios de emergencia no tengan catres, mantas y otras comodidades para todas las personas hasta mucho después de que las condiciones del huracán disminuyan. Aunque es posible que se proporcionen algunos alimentos, es posible que no estén disponibles alimentos especiales para bebés y personas con dietas restringidas. Si planea ir a un refugio de evacuación, traiga todos los elementos de su kit de suministros para desastres, además de artículos de comodidad como sacos de dormir, almohadas y catres.

LOS REFUGIOS DE EMERGENCIA SON LUGARES DE ÚLTIMO RECURSO. NO SE PUEDEN PROPORCIONAR CUNAS Y MANTAS.

Recuerde que puede enviar un mensaje de texto con la palabra "shelter" y su código postal al 43362 para obtener una lista de lugares de refugio cerca de usted. Guarde este número, 43362, en su teléfono hoy para encontrar un refugio seguro durante un desastre. Este esfuerzo es posible gracias a la colaboración con FEMA y la Cruz Roja Americana.

VOLVIENDO A CASA

REGRESE A CASA SOLAMENTE DESPUÉS DE QUE LAS AUTORIDADES LOCALES LE INDIQUEN QUE ES SEGURO HACERLO.

SI HA EVACUADO, ALGUNAS ÁREAS PUEDEN SER INACCESIBLES INCLUSO DESPUÉS DE QUE SE ANULE LA ORDEN OFICIAL DE EVACUACIÓN.

MANTÉNGASE SINTONIZADO CON SUS ESTACIONES LOCALES DE RADIO Y TV Y MONITOREO DE MEDIOS SOCIALES PARA OBTENER INFORMACIÓN DE RECUPERACIÓN.

Evite las líneas eléctricas caídas

- Repórtelos inmediatamente a las compañías eléctricas, a la policía o el departamento de bomberos.

Esté alerta a las restricciones de manejo

- Evite caminos inundados y caminos y puentes destruidos.
- Siga las instrucciones proporcionadas por los funcionarios locales de seguridad pública.

Entra a tu casa con precaución

- Abre puertas y ventanas para ventilar y secar tu casa.
- Utilice linternas para inspeccionar si hay daños.
- Use el teléfono solo para llamadas de emergencia.
- Revise los alimentos refrigerados para ver si se han echado a perder.
- Tenga cuidado con las serpientes, los insectos y otros animales que buscan terrenos más altos por las inundaciones.
- No use velas ni llamas abiertas.

Toma fotografías

- Las fotografías de los daños ayudarán a presentar reclamaciones de seguros.
- Comuníquese con su agente de reclamos de seguros lo antes posible.

Inspeccione los servicios públicos en su hogar

- Revise si hay fugas de gas.
  > Si huele a gas o escucha un silbido o un soplo, abra una ventana y abandone rápidamente el edificio. Si puede, cierre el gas en la válvula principal exterior. Desde un lugar seguro, llame para informar una fuga de gas a su proveedor de servicios públicos. Si apaga el gas por cualquier motivo, debe volver a abrirlo un profesional.
- Busque daños en el sistema eléctrico.
  > Si ve chispas, cables deshilachados o rotos, o si huele algo quemándose, apague la electricidad en la caja de fusibles principal o en el disyuntor. Llame primero a un electricista para que le aconseje si tiene que pisar agua para llegar a la caja de fusibles o al disyuntor.
- Revise si hay daños en la línea de agua y alcantarillado.
  > Si sospecha que las líneas de alcantarillado están dañadas, evite usar los baños y llame a un plomero. Si las tuberías de agua están dañadas, comuníquese con la compañía de agua y evite beber o usar agua del grifo.

Monitorear la radio, la televisión y las redes sociales.

- Aprenda cómo recibir más información de los funcionarios y solicitar asistencia.

Deja que un familiar sepa que estás en casa

- Dígales a sus familiares o amigos cómo comunicarse con usted, especialmente si no hay servicio telefónico.

LOS FUNCIONARIOS LOCALES PROPORCIONARÁN INFORMACIÓN SOBRE CÓMO USTED PUEDE DESHACERSE ADECUADAMENTE DE LOS ESCOMBROS DE LA TORMENTA Y LA PROPIEDAD DAÑADA.

NUNCA INTENTE MOVERSE O CONDUCIR ALREDEDOR DE BARRICADAS.

KIT DE SUMINISTROS BÁSICOS PARA DESASTRES

- **"Guía de huracanes de Carolina del Sur"**
- **Radio portátil con baterías adicionales**
- **Botiquín de primeros auxilios** (incluidos los medicamentos recetados)
- **Radio meteorológica de la NOAA** (por sus siglas en inglés)
- **linternas con baterías adicionales**
- **Dinero en efectivo** (suficiente para llenar un vehículo con gasolina)
- **Cargadores de dispositivos móviles**
- **Agua embotellada** (2 galones por persona por día)
- **Platos de plástico y utensilios para comer**
- **Ropa de cama y ropa para cada miembro de la familia.**
- **Impermiables, pantalones y botas**
- **Mantas y toallas**
- **Suministros para bebés** (alimentos, pañales y medicamentos)
- **Desinfectante de manos**
- **Alimentos no perecederos** (para al menos 3 días)
- **Suministros para mascotas** (comida, correa, transportador, registros de vacunación)
- **Jabón, champú y otros artículos de higiene personal.**
- **Gafas, repelente de mosquitos y bloqueador solar.**
- **Documentos importantes** (licencia de conducir, tarjeta del Seguro Social, prueba de residencia, pólizas de seguro, testamentos, escrituras, certificados de nacimiento y matrimonio, registros de impuestos, registros médicos, fotografías familiares, etc.)
- **Cepillo de dientes y pasta de dientes**

2024 S.C. GUÍA DE HURACANES

Esta guía de huracanes fue compilada y creada por la División de Manejo de Emergencias de Carolina del Sur como un servicio público en coordinación con agencias estatales, federales, locales y voluntarias, incluido el Departamento de Seguridad Pública de Carolina del Sur, el Servicio Meteorológico Nacional, la Comisión de Asuntos de las Minoritarios de Carolina del Sur, el Departamento de Salud de Carolina del Sur. Control Ambiental, Servicio de Extensión de la Universidad de Clemson, Departamento de Transporte de Carolina del Sur, Departamento de Seguros de Carolina del Sur, Agencia Federal para el Manejo de Emergencias, Cruz Roja Americana y otros.

Agradecimiento especial a las siguientes organizaciones que proporcionaron contribuciones monetarias para respaldar esta impresión.

Dominion Energy® Suburban Propane® AARP® South Carolina

Have a plan. Make it personal.
SCEMD
scemd.org @SCEMD

visite hurricane.sc

Usted puede visitar Hurricane.sc para conocer su zona de evacuación de huracanes y comenzar con su plan de seguridad de huracanes. Encuentre toda la información en la Guía de huracanes de Carolina del Sur y más en Hurricane.sc, siempre que necesite un recurso rápido en línea para prepararse para un huracán en Carolina del Sur.

Confíe en información real y contrastada para tomar decisiones sobre su seguridad. Solo confíe en la información proporcionada por fuentes verificadas y acreditadas, como **hurricane.sc** y **scemd.org**, para ayudar a evitar la desinformación, los rumores o la información errónea maliciosa.